

SAGE de la Baie de Douarnenez

Le Diagnostic socio-économique :

- * les apports du diagnostic socioéconomique**
- * les limites de l'approche**
- * des pistes de réflexion pour l'avenir**

Paul Divanac'h (Président de la CLE de la baie de Douarnenez)

[1]

CONTEXTE

- Elaboration du projet de territoire "Plan Algues vertes" du territoire de la baie de Douarnenez en 2011 – prolongements dans le cadre de l'élaboration en cours du SAGE.

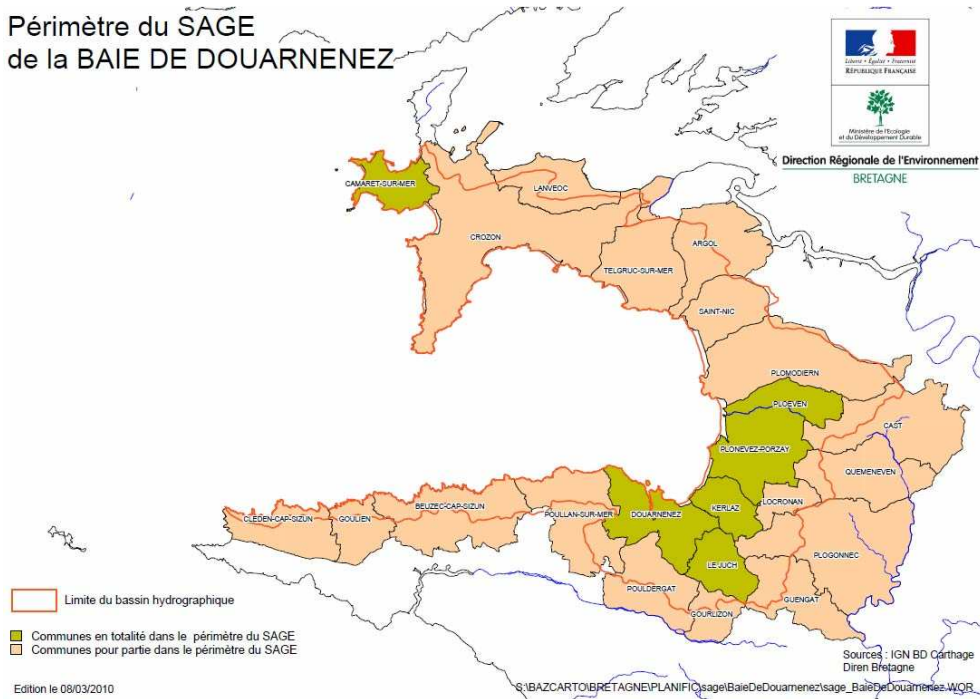
OBJECTIFS DU PROJET

- Améliorer la représentation des données et des problématiques s'inscrivant dans le champ des Sciences Sociales au service de l'élaboration des SAGE

[2]

Le cadre géographique : un territoire littoral

Périmètre du SAGE
de la BAIE DE DOUARNENEZ



3



4

1 - les apports du diagnostic socioéconomique tel que commandé en 2011 :

- * une description des tendances importantes sur le territoire en matière de démographie, emploi, revenus
- * une avancée en matière d'estimation de la contribution des principales activités économiques à la valeur ajoutée produite sur le territoire
- * la mise en évidence de bassins de vie s'orientant vers l'économie résidentielle

(5)

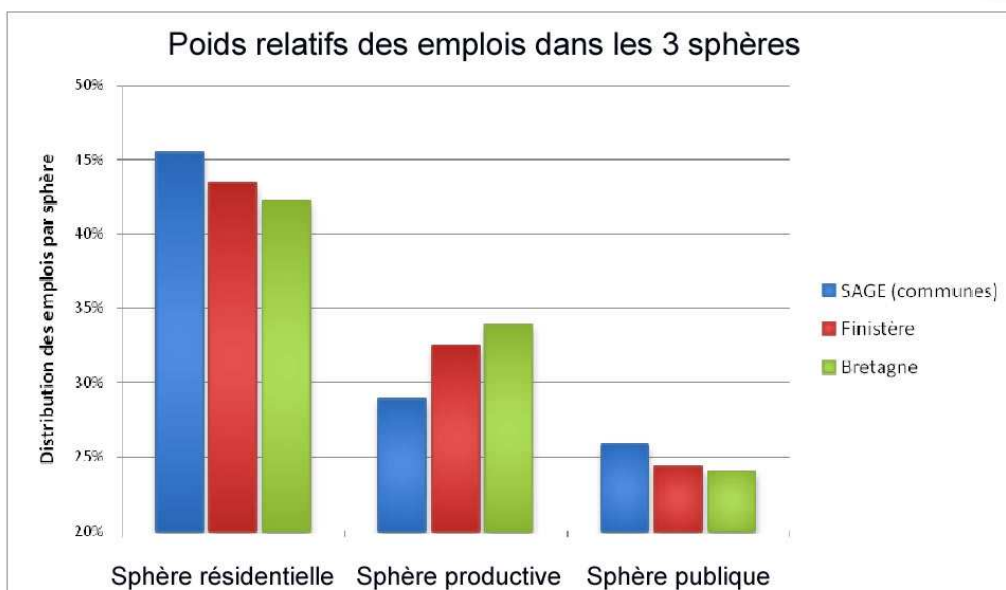


Figure 61
Source : INSEE, CLAP 2008
Traitement : Doriers

(6)

Le poids économique des différents secteurs dans le SAGE (en % de la valeur ajoutée)

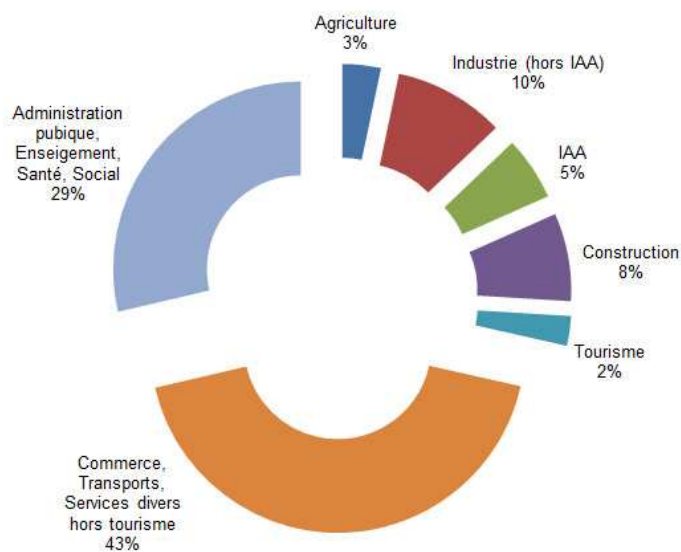


Figure 71
Source : Doriès, 2008

7

Les traits essentiels de la résidentialisation :

- * proportion élevée des revenus non liés au travail
- * proportion élevée de résidences secondaires
- * développement des activités liées au secteur médico social (maisons de retraites, aides à la personne...)

Corollaires en matière de développement du territoire :

- 1 – accroissement des problématiques « aval » de l'eau (assainissement)
- 2 – peut-on choisir entre sphère productive et sphère résidentielle ?

8

2 - les limites de l'approche :

- * la difficulté d'analyser les logiques de filières économiques intégrées sur un territoire limité
- * les difficultés méthodologiques habituelles quant à la mesure des flux de coûts et de services apportés par l'environnement :
 - *Combien vaut un hectare de zone humide fonctionnelle ?*
 - *Combien coûte une tonne de fuite d'azote à l'exutoire ?*
- * l'insuffisante intégration des représentations et des logiques d'investissement des acteurs du territoire, notamment si l'on tient compte des données patrimoniales.

[9]

3 - Suites envisagées

Des pistes de réflexion pour l'avenir :

- * travailler directement sur les interactions
économie<->patrimoine<->environnement
- * replacer les études de filières économiques dans le cadre régional plutôt que microrégional
- * intégrer plus en amont la place de l'économie résidentielle, spécialement sur les territoires littoraux

[10]

* privilégier les analyses microéconomiques spécialisées, comme la mesure des adaptations demandées aux exploitations agricoles, et par exemple :

- le coût d'adaptation de nouvelles pratiques culturales
- le coût d'un « déclassement » de parcelles (zones humides) en matière patrimoniale

Ceci suppose l'élaboration de référentiels techniques et économiques à la fois régionaux et territorialisés sur les SAGE.